
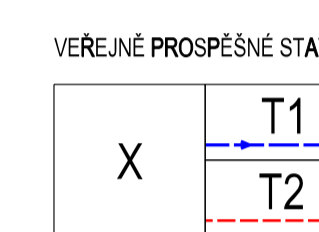
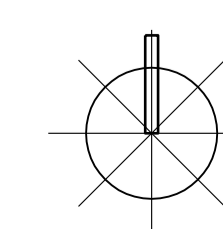
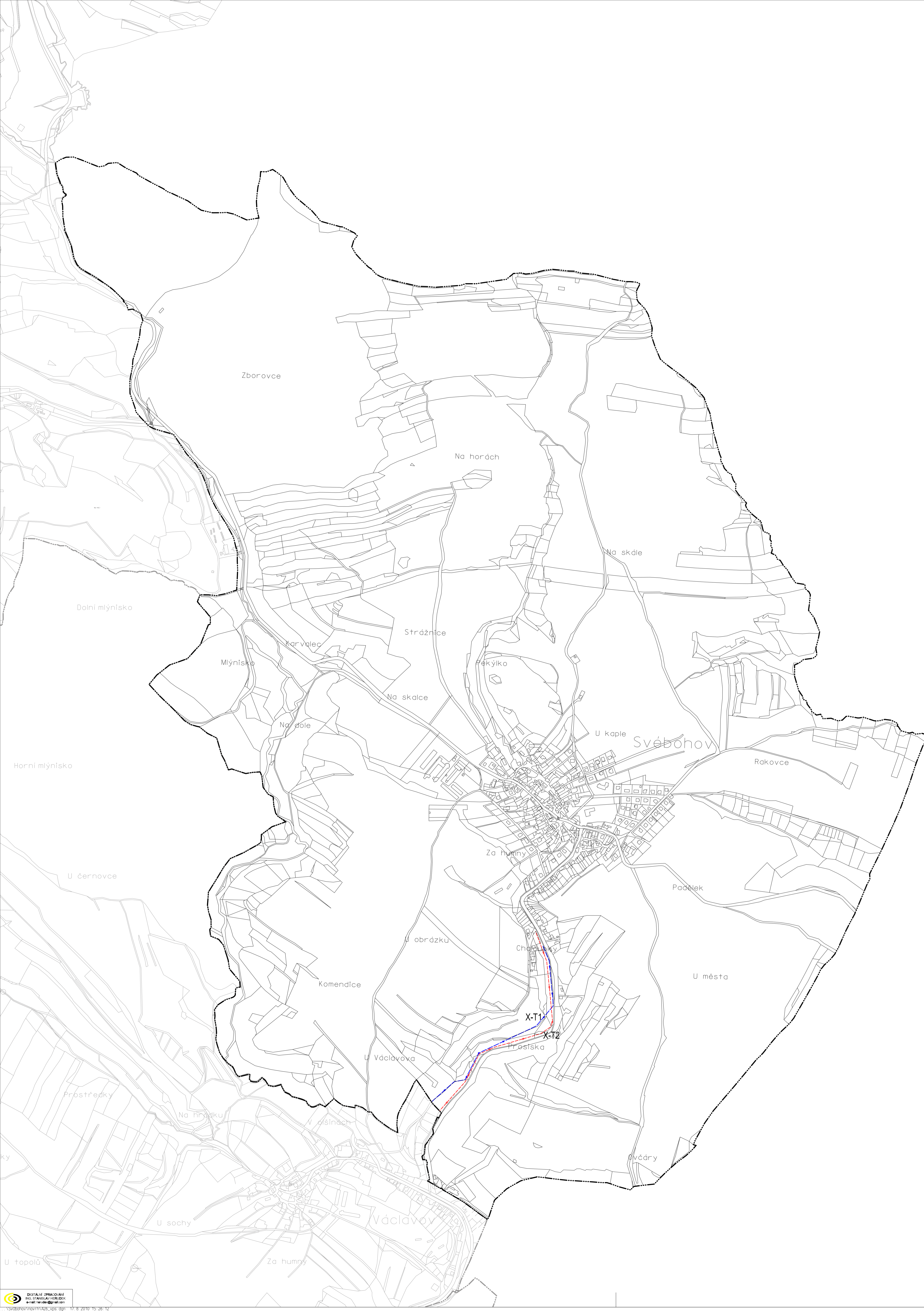


# SVĚBOHOV ÚZEMNÍ PLÁN

STAV NÁVRH  

 HRANICE KATASTRÁLNÍ

VEŘEJNÉ PROSPĚŠNÉ STAVBY  

 X  
 T1 TECHNICKÁ INFRASTRUKTURA - VODOVODNÍ PRIVADĚČÍ ŘÁD  
 T2 TECHNICKÁ INFRASTRUKTURA - KANALIZAČNÍ SBĚRAČ



Ing. arch. Vladimír Dujka, Kamenná 3858, Zlín 760 01	
Polizovatel: Městský úřad Zábřeh, odbor rozvoje	Zak.č.: 02/2007
Obec: Svěbohov   Okres: Šumperk   Kraj: Olomoucký	Arch.č.: 473/09
Akce: ÚZEMNÍ PLÁN SVĚBOHOV	Formát: 12 A4
Návrh	Stupeň: návrh
	Datum: 08/2010
	Měřítko: 1:5 000
Období: VÝKRES VEŘEJNĚ PROSPĚŠNÝCH STAVB, OPATŘENÍ A ASANACÍ	Č. v.:
	<b>A.2.6.</b>