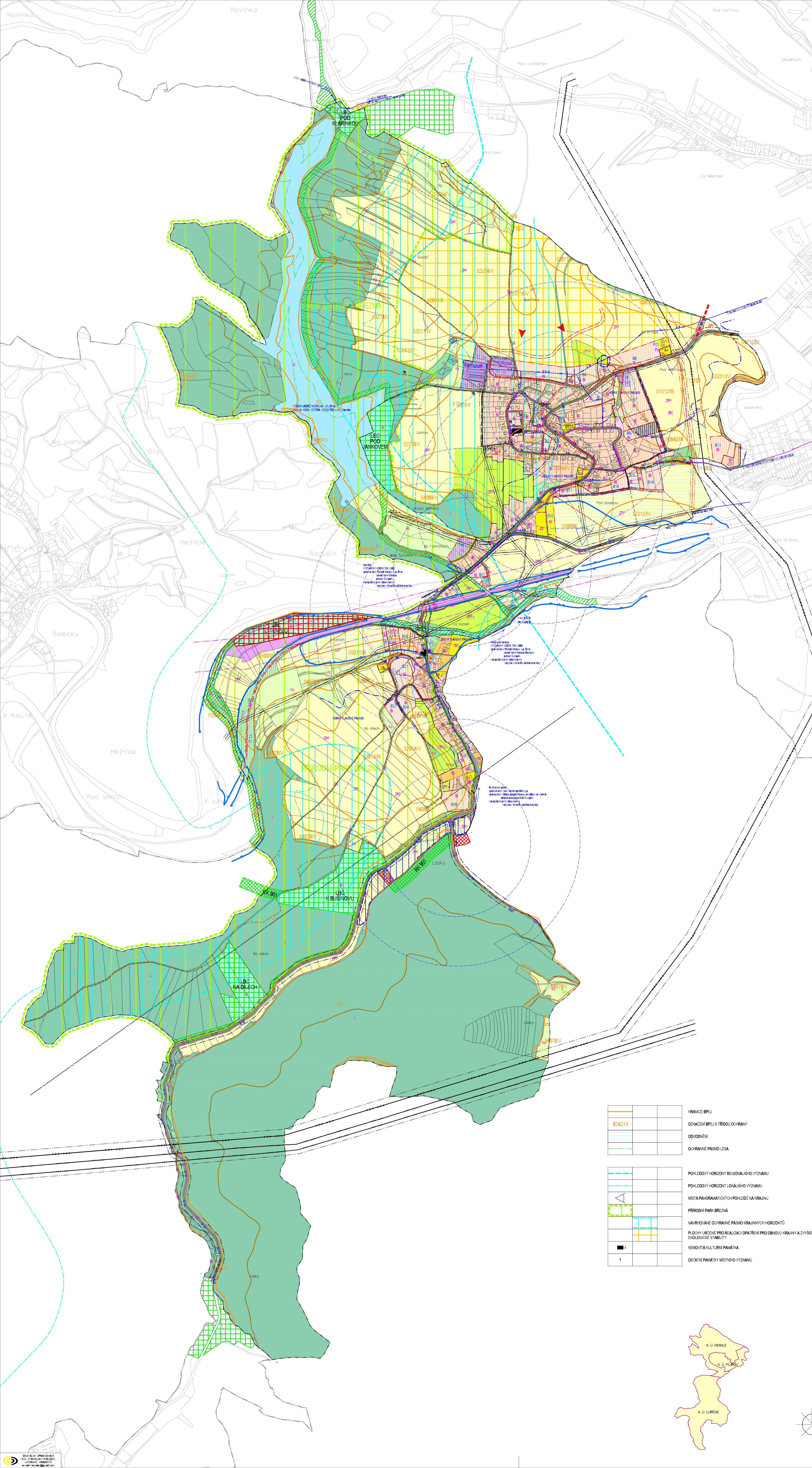


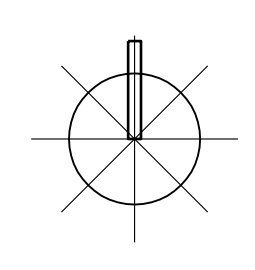
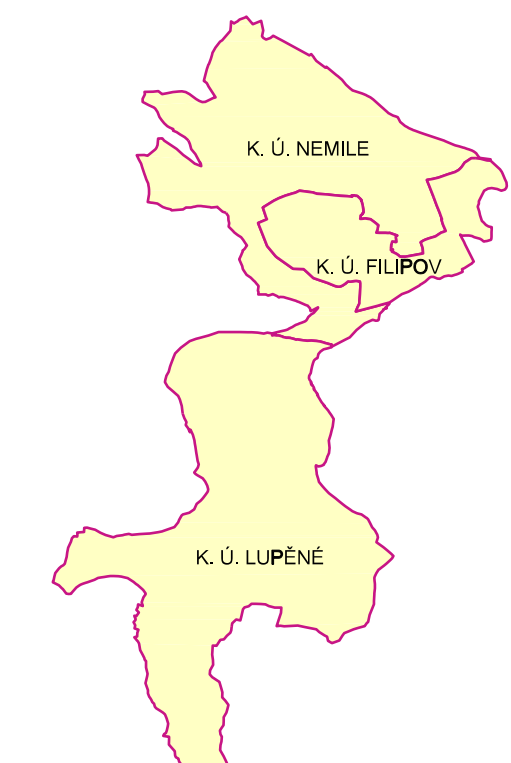
NEMILE ÚZEMNÍ PLÁN



PLOCHY STABILIZOVANÉ	PLOCHY ZMĚN	PLOCHY REZERVY	HRANICE KATASTRÁLNÍ
[Symbol]	[Symbol]	[Symbol]	HRANICE ZASTAVĚNÉHO ÚZEMÍ K 28. 2. 2010
[Symbol]	[Symbol]	[Symbol]	HRANICE ZASTAVITELNÝCH PLOCH
[Symbol]	[Symbol]	[Symbol]	PLOCHY INDIVIDUÁLNÍHO BYDLENÍ
[Symbol]	[Symbol]	[Symbol]	PLOCHY INDIVIDUÁLNÍ RODINNÉ REKREACE
[Symbol]	[Symbol]	[Symbol]	PLOCHY REKREACE V ZÁHRADKÁŘSKÝCH LOKALITÁCH
[Symbol]	[Symbol]	[Symbol]	PLOCHY OBČANSKÉHO VYBAVENÍ
[Symbol]	[Symbol]	[Symbol]	PLOCHY VEŘEJNÉHO VYBAVENÍ
[Symbol]	[Symbol]	[Symbol]	PLOCHY KOMERČNÍHO VYBAVENÍ
[Symbol]	[Symbol]	[Symbol]	PLOCHY TĚLOVÝCHOVY A SPORTU
[Symbol]	[Symbol]	[Symbol]	PLOCHY HRBITOVÝ
[Symbol]	[Symbol]	[Symbol]	PLOCHY VEŘEJNÝCH PROSTRANSTVÍ
[Symbol]	[Symbol]	[Symbol]	PLOCHY VEŘEJNÝCH PROSTRANSTVÍ S PŘEVÁHOU ZPĚVNĚNÝCH PLOCH
[Symbol]	[Symbol]	[Symbol]	PLOCHY VEŘEJNÝCH PROSTRANSTVÍ S PŘEVÁHOU NEZPĚVNĚNÝCH PLOCH
[Symbol]	[Symbol]	[Symbol]	PLOCHY DOPRAVNÍ INFRASTRUKTURY
[Symbol]	[Symbol]	[Symbol]	PLOCHY SILNIČNÍ DOPRAVY
[Symbol]	[Symbol]	[Symbol]	PLOCHY DRAŽNÍ DOPRAVY
[Symbol]	[Symbol]	[Symbol]	PLOCHY ÚČELOVÉ DOPRAVY
[Symbol]	[Symbol]	[Symbol]	PLOCHY TECHNICKÉ INFRASTRUKTURY
[Symbol]	[Symbol]	[Symbol]	PLOCHY SMIŠNÉ VÝROBNÍ
[Symbol]	[Symbol]	[Symbol]	PLOCHY SMIŠNÉ VÝROBNÍ
[Symbol]	[Symbol]	[Symbol]	PLOCHY SPECIFICKÉ VÝROBY
[Symbol]	[Symbol]	[Symbol]	PLOCHY VÝROBY ENERGIE
[Symbol]	[Symbol]	[Symbol]	PLOCHY SÍDELNÍ ZELENÉ
[Symbol]	[Symbol]	[Symbol]	PLOCHY SÍDELNÍ ZELENÉ
[Symbol]	[Symbol]	[Symbol]	PLOCHY VODNÍ A VODOHOSPODÁŘSKÉ
[Symbol]	[Symbol]	[Symbol]	PLOCHY VODNÍ A VODOHOSPODÁŘSKÉ
[Symbol]	[Symbol]	[Symbol]	PLOCHY ZEMĚLSKÉ
[Symbol]	[Symbol]	[Symbol]	PLOCHY ZEMĚLSKÉ - SPECIFIKÉ
[Symbol]	[Symbol]	[Symbol]	PLOCHY LESNÍ
[Symbol]	[Symbol]	[Symbol]	PLOCHY LESNÍ
[Symbol]	[Symbol]	[Symbol]	PLOCHY PŘÍRODNÍ
[Symbol]	[Symbol]	[Symbol]	PLOCHY PŘÍRODNÍ
[Symbol]	[Symbol]	[Symbol]	PLOCHY SMIŠNÉ NEZASTAVĚNÉHO ÚZEMÍ
[Symbol]	[Symbol]	[Symbol]	PLOCHY SMIŠNÉ KRAJINNÉ
[Symbol]	[Symbol]	[Symbol]	PLOCHY KRAJINNÉ ZELENÉ
[Symbol]	[Symbol]	[Symbol]	RODHRANÍ MEZI PLOCHAMI
[Symbol]	[Symbol]	[Symbol]	OZNAČENÍ NAVRŽENÝCH PLOCH
[Symbol]	[Symbol]	[Symbol]	NAVRHOVÁNÉ OCHRANÉ PÁSMO HRANIČNÍCH HORIZONTŮ
[Symbol]	[Symbol]	[Symbol]	REGIONÁLNÍ BIODIVERZITA
[Symbol]	[Symbol]	[Symbol]	LOKÁLNÍ BIODIVERZITA
[Symbol]	[Symbol]	[Symbol]	LOKÁLNÍ BIODIVERZITA

[Symbol]	SILNICE II. TŘÍDY
[Symbol]	MOST
[Symbol]	MÍSTNÍ KOMUNIKACE
[Symbol]	ÚČELOVÉ KOMUNIKACE ZPEVNĚNÉ
[Symbol]	ÚČELOVÉ KOMUNIKACE NEZPEVNĚNÉ
[Symbol]	CHODNÍKY, PĚŠÍ PROPOJENÍ
[Symbol]	CYKLOTRASY, CYKLOSTEZKY
[Symbol]	ŽELEZNICE
[Symbol]	PARKOVIŠTE
[Symbol]	ŽELEZNIČNÍ STANICE, ZASTÁVKY
[Symbol]	AUTOBUSOVÁ ZASTÁVKY
[Symbol]	OCHRANÉ PÁSMO SILNICE
[Symbol]	OCHRANÉ PÁSMO ŽELEZNICE
[Symbol]	DOCHÁZKOVÁ VZDÁLENOST 300 M (300M)
[Symbol]	RODHLADOVÉ POLE KŘÍŽOVATKY
[Symbol]	PROTLUKOVÉ STĚNY
[Symbol]	TURISTICKÉ ZNAČENÉ TRASY
[Symbol]	ELEKTRICKÉ VEDENÍ VN 400 kV
[Symbol]	ELEKTRICKÉ VEDENÍ VN 110 kV
[Symbol]	ELEKTRICKÉ VEDENÍ VN 22 kV
[Symbol]	RUŠENÍ ÚSEK ELEKTRICKÉHO VEDENÍ VN 22 kV
[Symbol]	KABELOVÉ ELEKTRICKÉ VEDENÍ VN 22 kV
[Symbol]	ELEKTRICKÁ STANICE (TRAFOSTANICE)
[Symbol]	OCHRANÉ PÁSMO ZARÍZENÍ ELEKTRIZÁČNÍ SOUSTAVY
[Symbol]	STL PLYNOVODŮ
[Symbol]	RRP PÁRPESEK
[Symbol]	MÍSTNÍ TELEFONNÍ KABELY
[Symbol]	VÝTLAČNÍ VODOVODNÍ RAD SV ZABŘEH
[Symbol]	VODOVODNÍ RADY - DOLNÍ TLAKOVÉ PÁSMO
[Symbol]	VODOVODNÍ RADY - HORNÍ TLAKOVÉ PÁSMO
[Symbol]	NEFUNKČNÍ VODOVODNÍ RAD
[Symbol]	REDUKČNÍ ŠACHTA
[Symbol]	AT STANICE
[Symbol]	HRANICE TLAKOVÝCH PÁSEM
[Symbol]	ZAPLAVOVÉ ÚZEMÍ PŘI Q100
[Symbol]	SPRAŠKOVÁ KANALIZACE DLE PROJEKTOVÉ DOKUMENTACE
[Symbol]	SPRAŠKOVÁ KANALIZACE - NAVRHI ÚPN
[Symbol]	VÝTLAK SPRAŠKOVÉ KANALIZACE - NAVRHI ÚPN
[Symbol]	DEŠŤOVÁ KANALIZACE
[Symbol]	STAVAJÍCÍ JEDNOTNÁ KANALIZACE - NAVRHI DEŠŤOVÉ KANALIZACE
[Symbol]	DEŠŤOVÁ KANALIZACE - STAVAJÍCÍ
[Symbol]	ZACHYTIVÝ PŘÍKOP S LAPAČEM SPALNINOVÝCH KAPALIN
[Symbol]	PŘÍKOP EXTRAVILÁKOVÝCH PŘÍVALOVÝCH VOD
[Symbol]	ZASAKOVACÍ PRŮBĚH - NAVRHI
[Symbol]	PODR - NAVRHI

[Symbol]	HRANICE BPEJ
[Symbol]	OZNAČENÍ BPEJ S TŘÍDOU OCHRANY
[Symbol]	OCHODNÍ
[Symbol]	OCHRANÉ PÁSMO LESA
[Symbol]	POHLEDOVÝ HORIZONT REGIONÁLNÍHO VÝZNAMU
[Symbol]	POHLEDOVÝ HORIZONT LOKÁLNÍHO VÝZNAMU
[Symbol]	MÍSTNÍ PAVANOVACÍ KŘÍŽOVATKY NA KRAJINU
[Symbol]	PŘÍRODNÍ PARK BŘEZINÁ
[Symbol]	NAVRHOVÁNÉ OCHRANÉ PÁSMO HRANIČNÍCH HORIZONTŮ
[Symbol]	PLOCHY URČENÉ PRO REALIZACI OPATŘENÍ PRO OBNOVU KRAJINY A ZYVOVNÍ EKOLOGICKÉ STABILTY
[Symbol]	NEMOVITÁ KULTURNÍ PAMÁTKA
[Symbol]	OSTATNÍ PAMÁTKY MÍSTNÍHO VÝZNAMU



ARČ Ing. arch. Vladimír Duška, Kamenná 3858, Zlín 760 01	Zak. č.: 01/2006
Projizovatel: Město Nemile, odbor nemile	Arch. č.: 006/10
Obec: Nemile	Stav. č.: 16 A4
Stav. č.: 16 A4	Datum: 12/2010
Měřítko: 1:5 000	Číslo: B.2.2-1
Obec: KOORDINAČNÍ VÝKRES	