

VS V 10 - 3

VS V 10 - 4

VS VI 10 - 1

VS VI 10 - 2

VS V 10 - 7

VS V 10 - 8

VS VI 10 - 5

VS VI 10 - 6

VS V 10 - 12

VS VI 10 - 9

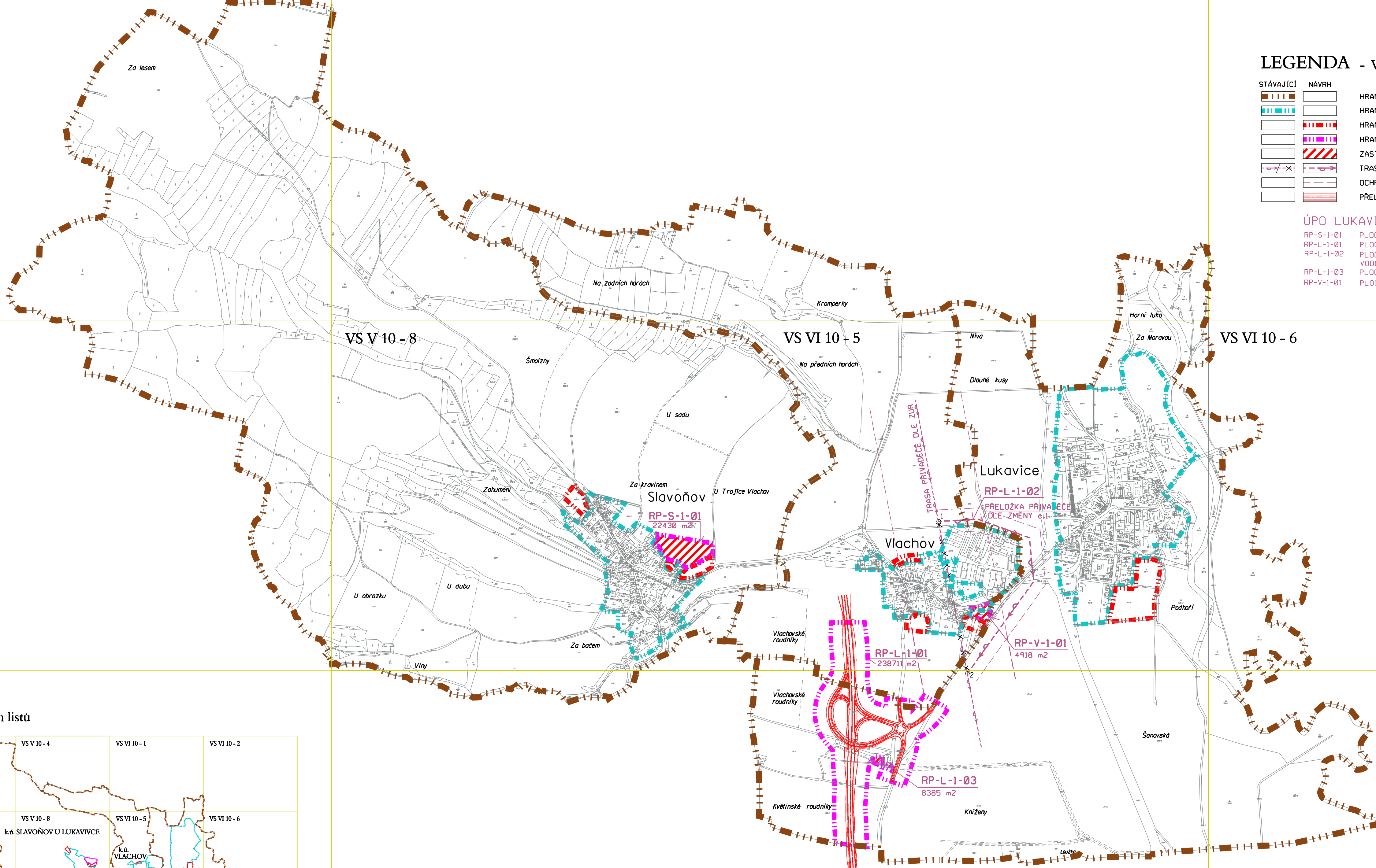
VS VI 10 - 10

LEGENDA - Vykres základního členění území

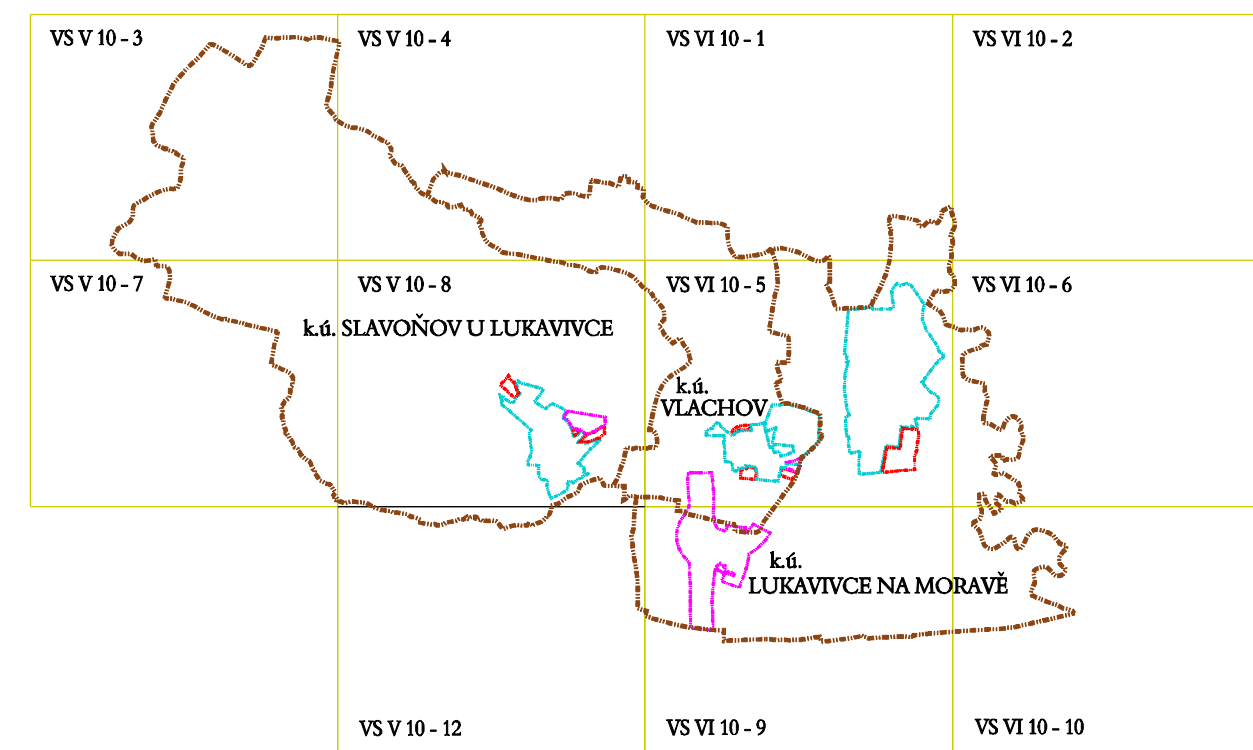
STÁVAJÍCÍ	NÁVRH	
		HRANICE KATASTRÁLNÍHO ÚZEMÍ
		HRANICE ZASTAVĚNÉHO ÚZEMÍ
		HRANICE ZASTAVITELNÉHO ÚZEMÍ
		HRANICE ZASTAVITELNÉHO ÚZEMÍ VYTVOŘENÉ ZMĚNOU Č.1
		ZASTAVITELNÉ PLOCHY VYTVOŘENÉ ZMĚNOU Č.1
		TRASA PŘÍVADEČE DLE ZUR / ZRUŠENA, PŘELOŽKA PŘÍVADEČE
		OCHRANNÉ PÁSMO PŘELOŽKY PŘÍVADEČE - 50M
		PŘELOŽKA SILNICE 1/44


ÚPO LUKAVICE - ZMĚNY Č.1


RP-S-1-01	PLOCHA PRO BYDLENÍ
RP-L-1-01	PLOCHA DOPRAVNÍ INF. - ÚPRAVA MŮK VLACHOV
RP-L-1-02	PLOCHA TECHNICKÉ INF. - ÚPRAVA TRASY VODOVODNÍHO PŘÍVADEČE
RP-L-1-03	PLOCHA PRO BYDLENÍ
RP-V-1-01	PLOCHA PRO BYDLENÍ



Klad mapových listů




STAVOPROJEKT Šumperk spol.s r.o.
 Lipická 56, 787 01, Šumperk
 tel.: +420 583 216 111
 fax: +420 583 216 833


OBEC LUKAVICE

LUKAVICE - ÚPO
 Územní plán obce - ZMĚNA Č.1
 2.1a Vykres základního členění území 1 : 10 000

Vypracoval: Ing. arch. Jiří Valert, Ing. R. Vágnér
 Počítač.zprac.: L. Driemerová
 Datum: VI / 2011
 Zak.číslo: 01 - 1022/001